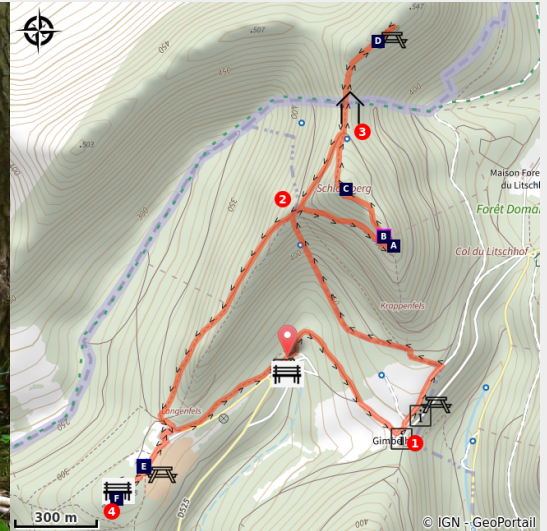


#Trésor des Vosges du Nord : Circuit des 4 châteaux

Sauer-Pechelbronn - Lembach



Début de la balade (PNRVN - A.Serylo)

*Un circuit sans grande difficulté pour
les petits et grands aventuriers
amateurs de châteaux forts !*

Témoins du passé tumultueux de la région, de nombreux châteaux forts médiévaux surplombent les forêts de la Réserve de Biosphère Transfrontalière Vosges du Nord - Pfälzerwald depuis des générations. Construits entre le 12e et le milieu du 14e siècle sur d'impressionnants éperons rocheux, ces châteaux, semi-troglodytiques pour la plupart, semblent bien souvent ne faire qu'un avec leur support rocheux et offrent de superbes panoramas.

Infos pratiques

Pratique : Pédestre

Durée : 2 h 30

Longueur : 6.7 km

Dénivelé positif : 331 m

Difficulté : Moyenne

Type : Boucle


Thèmes : Château église
abbaye




Itinéraire

Départ : Parking du château de Fleckenstein, Lembach

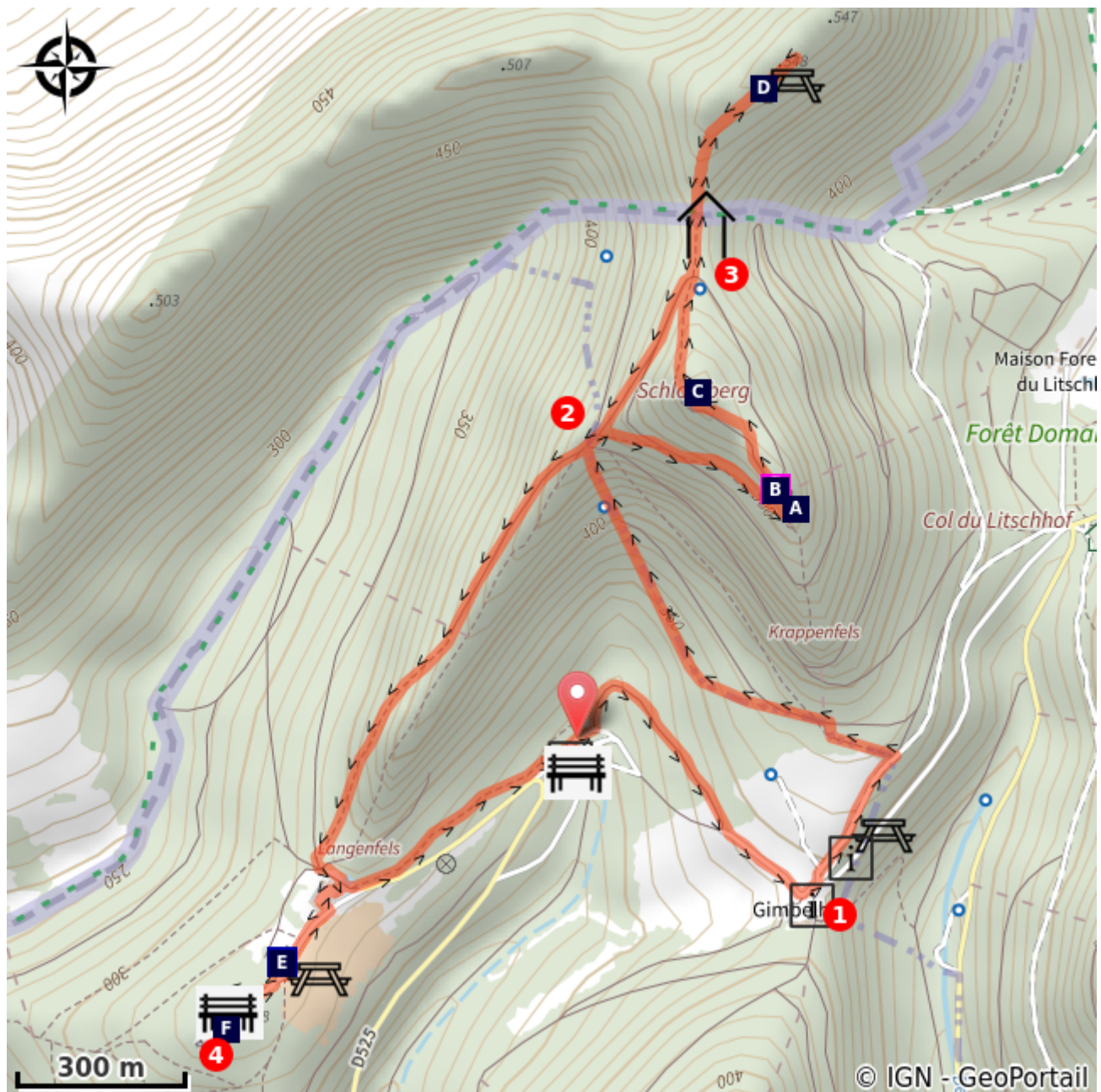
Arrivée : Parking du château de Fleckenstein, Lembach







Balisage :  Club Vosgien

Du parking, rejoindre le sentier rectangle rouge barré blanc  en direction de l'aire de jeux médiévale du Gimbelhof.

1. Au Gimbelhof, prendre à gauche vers l'aire de jeux en suivant le disque rouge . Après l'aire de jeux, reprendre à gauche. Passer à droite du gros rocher sur le chemin puis poursuivre sur le sentier en face jusqu'au col de l'Hohenbourg.
2. Au col, après l'arbre portant le panneau « Col Hohenbourg », continuer sur le sentier rectangle barré blanc  en partant à droite en direction de la ruine du Loewenstein, puis poursuivre vers les ruines de l'Hohenbourg.
3. À la source Maidenbrunnen, continuer tout droit jusqu'au Château de Wegelnburg. Revenir ensuite sur ses pas et descendre sur le sentier rectangle rouge  en direction du Château de Fleckenstein.
4. Depuis le Château de Fleckenstein, regagner le parking par le sentier des charbonniers qui longe la route d'accès au site du Fleckenstein.

Sur votre chemin...



- | | |
|---------------------------------------------------------------------------------------------------------------------------|----------------------------------------------------------------------------------------------------------------------|
|  Château fort de Loewenstein (A) |  Rocher de Loewenstein (B) |
|  Château fort de Hohenbourg (C) |  Château fort de Wegelnburg (D) |
|  Maison forestière du Fleckenstein (E) |  Château fort de Fleckenstein (F) |
- (E)

Toutes les infos pratiques

⚠️ Recommandations

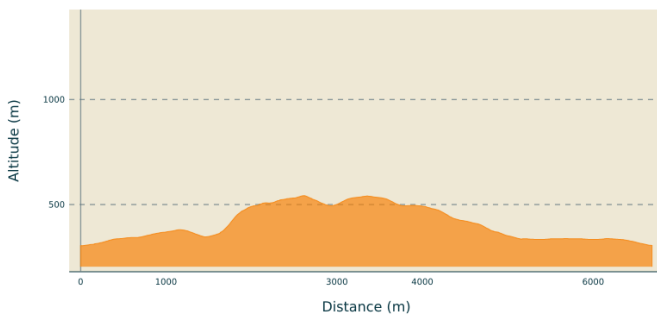
Carte IGN : 3814 ET

À savoir : la visite du Château de Fleckenstein est payante. Plus d'infos [ici](#).

Variantes :

- Au col, possibilité de voir les rochers du Krappenfels (30 min aller-retour). Préférer le printemps ou l'automne pour voir ces derniers.
- Dans la descente vers le Fleckenstein, possibilité d'emprunter le sentier des roches. Attention, ce sentier peut être dangereux pour de jeunes enfants et par temps de pluie !

Profil altimétrique



Altitude min 304 m
Altitude max 542 m

Transports

Ligne 317 - navette du Château de Fleckenstein au départ de la gare de Wissembourg. Circule les mardis, mercredis, dimanches et jours fériés de Pâques à la Toussaint. Horaires [ici](#).

- Itinéraires en Alsace : www.vialsace.eu

Accès routier

Depuis Haguenau, s'engager sur la D27 en direction de Woerth puis en direction de Lembach. Continuer sur la D3 direction Niedersteinbach puis tourner à droite vers le Château de Fleckenstein.

Parking conseillé

Parking du château de Fleckenstein, Lembach

Lieux de renseignement

Office de Tourisme de l'Alsace verte -
Bureau d'information de Lembach
2 route de Bitche, 67510 Lembach
tourisme@alsace-verte.com
Tel : +33(0)3 88 86 71 45
<https://www.alsace-verte.com/#ot>



Sur votre chemin...



Château fort de Loewenstein (A)

Construit à la fin du 12^e à 530 m d'altitude et à 300 m du Hohenbourg, puis cédé aux Ochsenstein, le château devient un repaire de chevaliers brigands avant d'être assiégé et détruit par les troupes des Lichtenberg et de l'évêque de Strasbourg en 1386. Il n'est pas reconstruit. Aujourd'hui subsistent peu de vestiges hormis des traces d'un donjon pentagonal et d'un logis sur la partie nord, d'une citerne servant d'accès à la partie sud, d'un escalier en colimaçon et d'un puits.

Crédit photo : PNRVN - A.Serylo



Rocher de Loewenstein (B)

Rocher de Loewenstein

Crédit photo : Adrien Dorschner



Château fort de Hohenbourg (C)

Ce château semi-troglodyte construit dans, au-dessus et autour d'un rocher à 550 m d'altitude date du 13^e siècle. Attaqué 2 fois au 15^e siècle, les nouveaux propriétaires construisirent d'importants ouvrages défensifs. Mais le château sera détruit en grande partie lors d'un siège en 1523. Il est reconstruit entre 1571 et 1590 mais est définitivement détruit par les troupes de Montclar en 1680. Le château offre une magnifique vue sur le Palatinat au nord et sur la vallée du Steinbach au sud.

Crédit photo : A. Dorschner



Château fort de Wegelnburg (D)

Bâti à 572 m d'altitude, cette ruine citée la 1ère fois en 1247 est la plus élevée du Palatinat. Après qu'un chevalier brigand attaquant les passants s'y soit abrité, ce dernier est assiégé en 1270 et pris illégitimement par les Fleckenstein. Le château change souvent de main à partir de 1330, avant de perdre son rôle militaire et de devenir une résidence de baillis au 15e siècle. Pillé par des soldats croates en 1635, incendié en 1644, il est finalement détruit par Montclar en 1680. Plus d'infos [ici](#).

Crédit photo : PNRVN - A.Serylo

Maison forestière du Fleckenstein (E)

Grande zone couverte à proximité de la maison forestière et du Château du Fleckenstein.

Plus d'info : <http://www.refuges.info/point/2793/cabane-non-gardee/Vosges-du-Nord/Maison-forestiere-du-Fleckenstein/>



Château fort de Fleckenstein (F)

Bâti sur un promontoire de grès haut de 20 m, 125 m de long et de 8 à 15 m de large à 370 m d'altitude, le château existe depuis le 12e siècle pour contrôler les routes de Lorraine et de Haguenu. Après les sièges de 1276 et 1315, il est restauré au 15e siècle, réaménagé et modernisé au 16e siècle, mais détruit en 1680. Le rocher, taillé à la verticale, a été creusé pour construire des chambres. Sur la plate-forme supérieure subsistent des vestiges du palais du 15e siècle ainsi que d'une chapelle.

Crédit photo : SYCOPARC